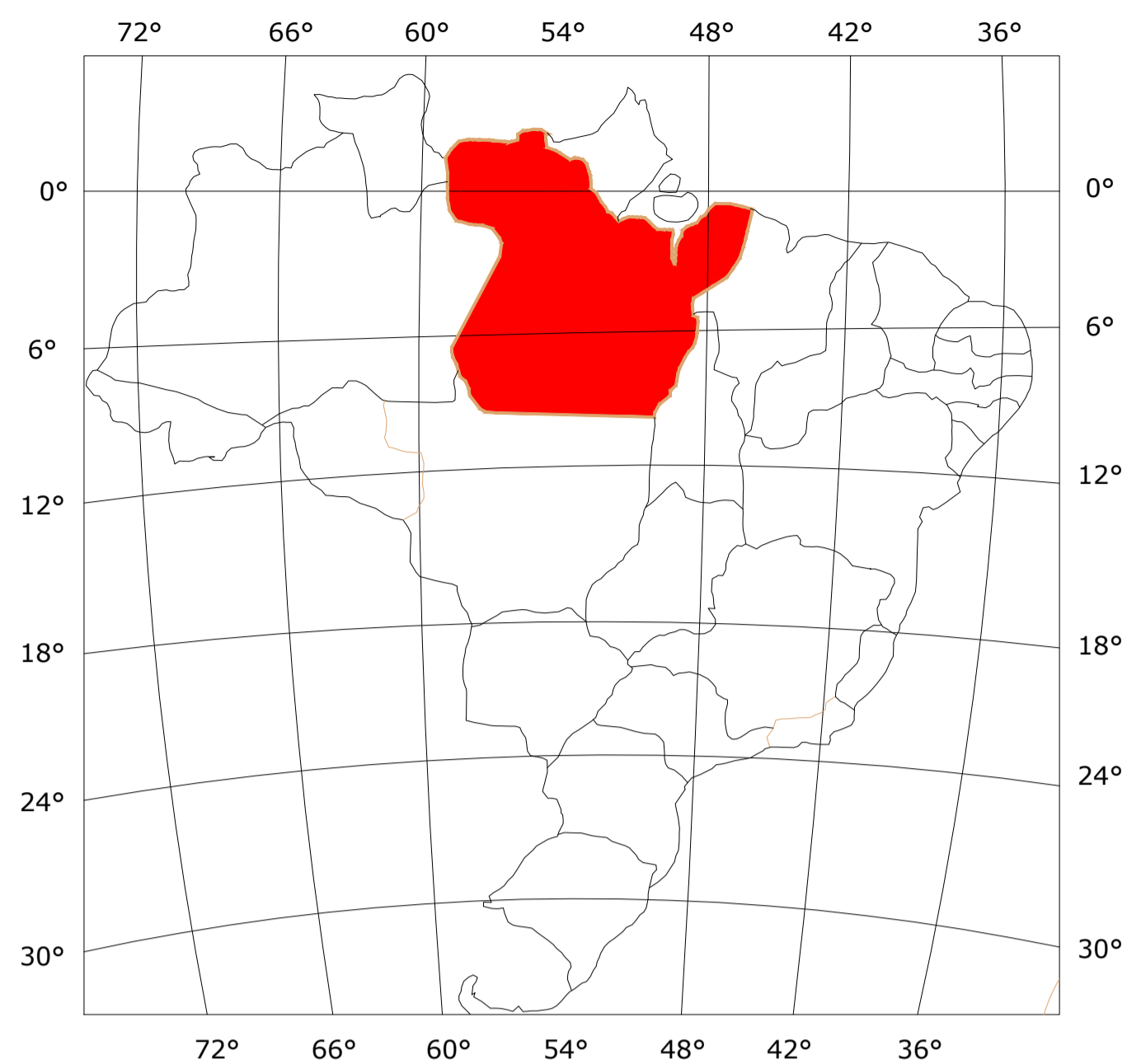
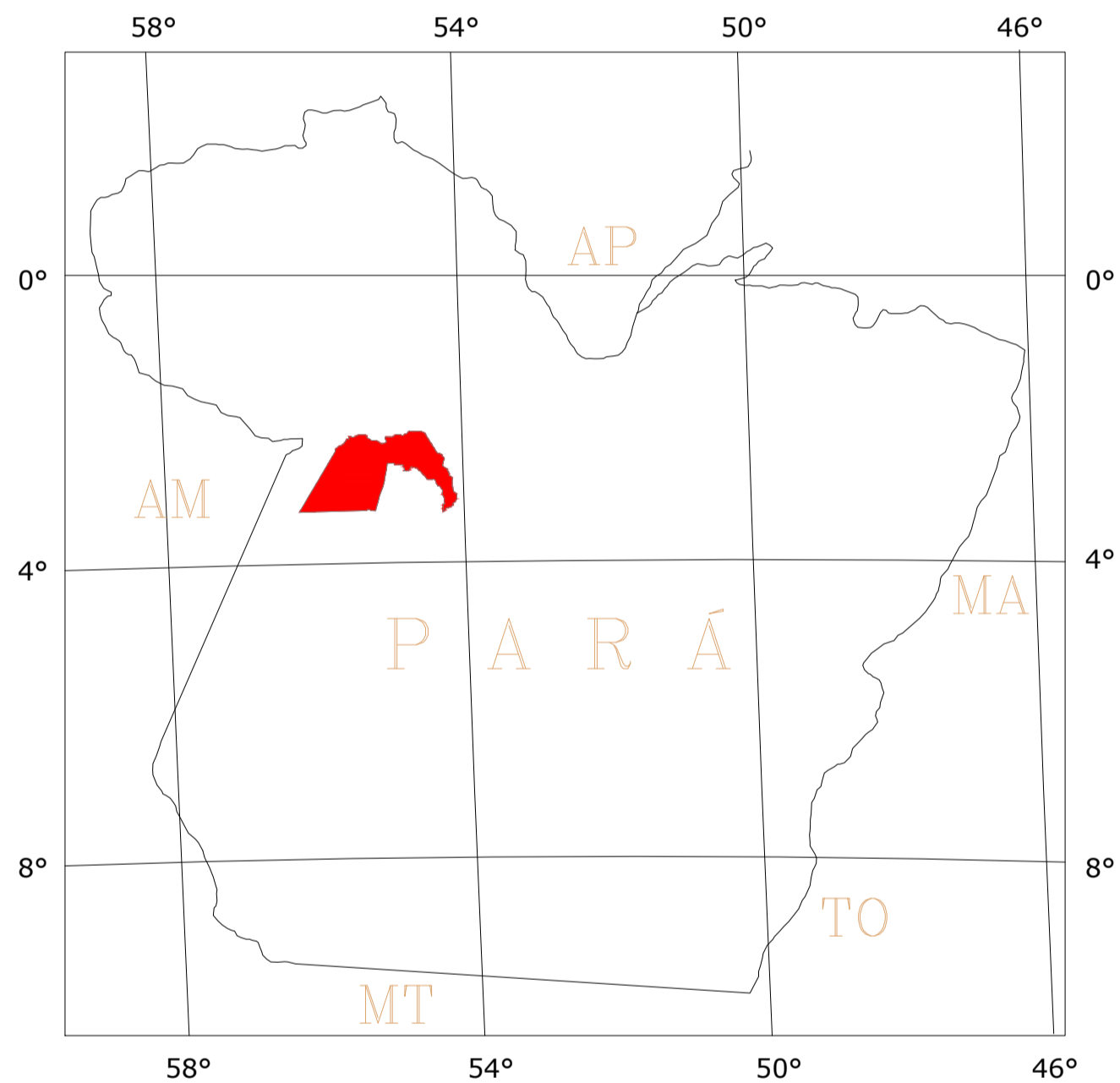


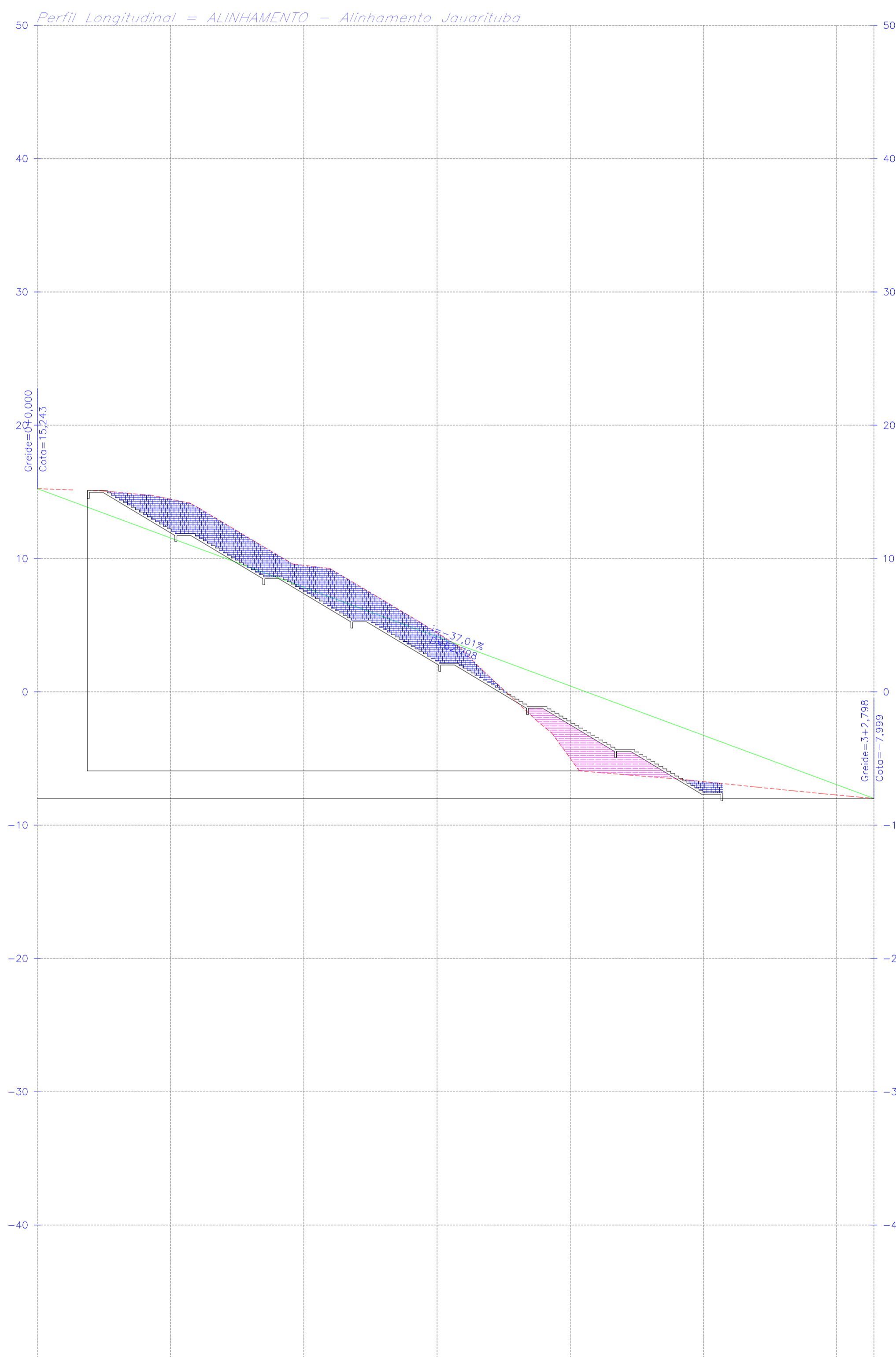
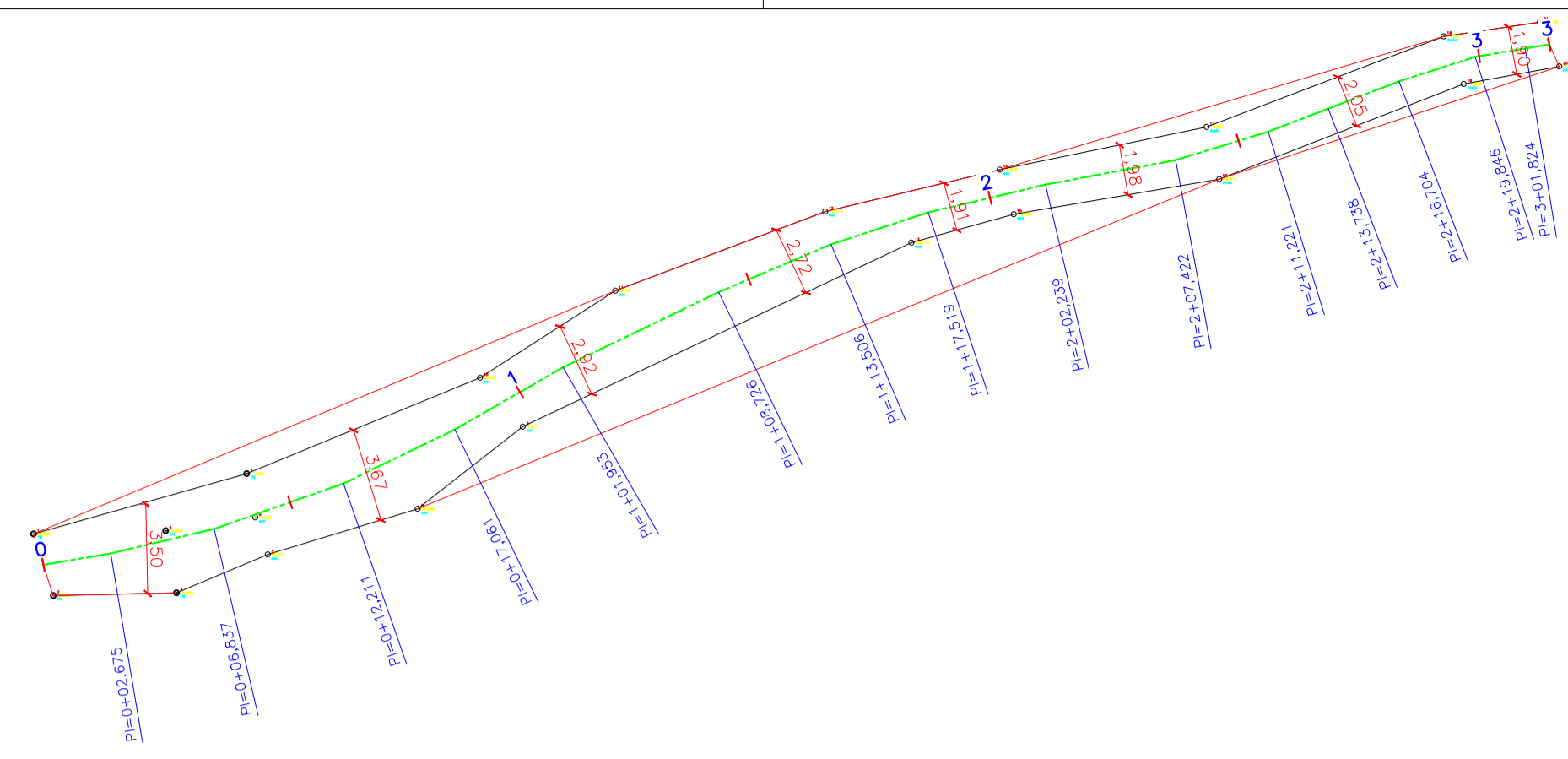
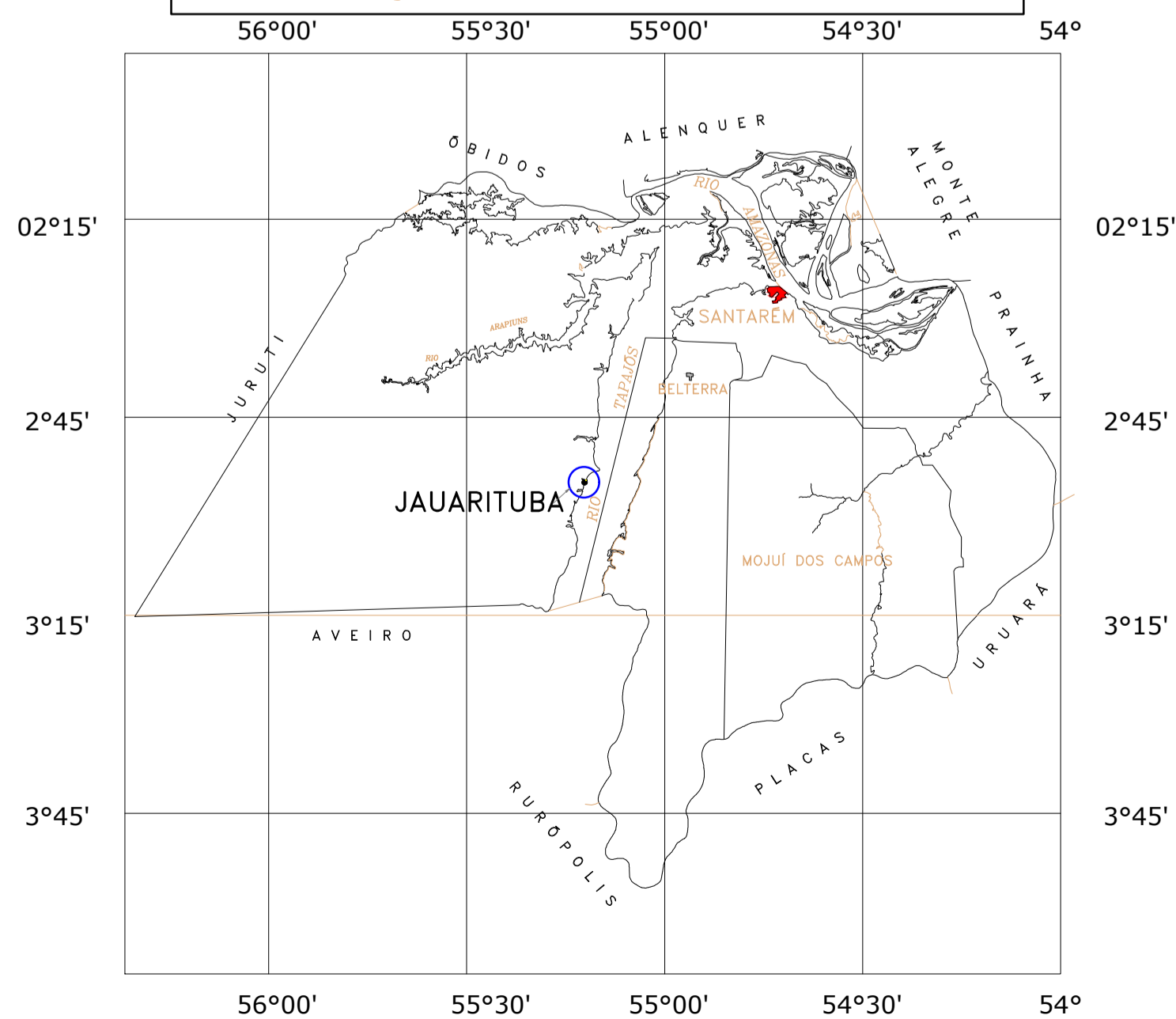
**LOCALIZAÇÃO DO ESTADO**



**LOCALIZAÇÃO DO MUNICÍPIO**



**LOCALIZAÇÃO DA SEDE DO MUNICÍPIO**



Estação	0	1	2	3	3
Estação de Projeto		20,00	20,00	20,00	2,80
Cota de Projeto	+6,243	9,491	-4,587	-7,741	-7,999



**ESCADARIA – COMUNIDADE DO JAUARITUBA**

A proposta consiste na implantação de escadaria em concreto na comunidade do Jauarituba, localizada na margem esquerda do Rio Tapajós, na RESEX Tapajós–Arapiuns.

A intervenção surge da necessidade de requalificação do principal acesso à comunidade, atualmente realizado por estrutura precária em madeira, implantada em terreno de acentuada declividade e sem condições adequadas de segurança, estabilidade e conforto de uso.

O projeto propõe a execução de escadaria definitiva, em concreto, adaptada à topografia local, com dimensionamento adequado dos degraus e inserção respeitando o relevo natural. A solução visa garantir maior durabilidade, segurança e qualidade no deslocamento dos usuários.

A intervenção busca qualificar a infraestrutura de acesso, promovendo melhores condições de mobilidade e contribuindo para a melhoria da qualidade de vida da população local.

COORDENADAS:  
3° 1'13.69" S  
55°14'2.25" O

- ÁREA DE CORTE: 56,86m<sup>2</sup>
- ÁREA DE ATERRO: 17,75m<sup>2</sup>

<b>SECRETARIA MUNICIPAL DE AGRICULTURA E PESCA</b>	
ADMINISTRAÇÃO JOSÉ MARIA TAPAJÓS	SECRETÁRIO DE AGRICULTURA E PESCA: BRUNO DA SILVA COSTA
ASSUNTO <b>CONSTRUÇÃO DE ESCADARIA NA COMUNIDADE DO JAUARITUBA</b>	
PROJETO: TOPOGRAFIA E LOCALIZAÇÃO LOCAL: COMUNIDADE DE JAUARITUBA - RESEX TAPAJÓS ARAPIUNS PROPRIETÁRIO: PREFEITURA MUNICIPAL DE SANTARÉM	
PROCESSO	EQUIPE TÉCNICA
ART.	ARQUIT. LUCAS BENTES SOUSA ENGº EDUARDO SOUZA DE ARAUJO
DATA	ABRIL DE 2026
REVISÃO	
ESCALAS	DESENHO(S) LOCALIZAÇÃO TOPOGRAFIA
INDICADA	FOLHA <b>01/01</b>